

Outils spécifiques à l'Année Internationale des Parcours et des éleveurs Pastoraux (AIPP)

Alice Bosch (CERPAM)
Floriane Di Franco (Suaci Montagn'Alpes)
Membres du Réseau Pastoral Alpin

Réseau Pastoral Alpin

6 structures :



Ils nous soutiennent :



**MASSIF
des ALPES**



Fonds national
d'aménagement et
de développement
du territoire



En complémentarité avec :



Utiliser le logo FAO* : où trouver les logos ?

*FAO : Food Agriculture Organization (ou Organisation des Nations unies pour l'alimentation et l'agriculture)

Sur le site de la FAO dédiée à l'Année Internationale : <https://digital-media.fao.org/Folder/2A6XC5LJSNAY>



Can't find what you're looking for?
Be sure to [Login](#) to see all available content.
If you don't have an account, [Register here](#).

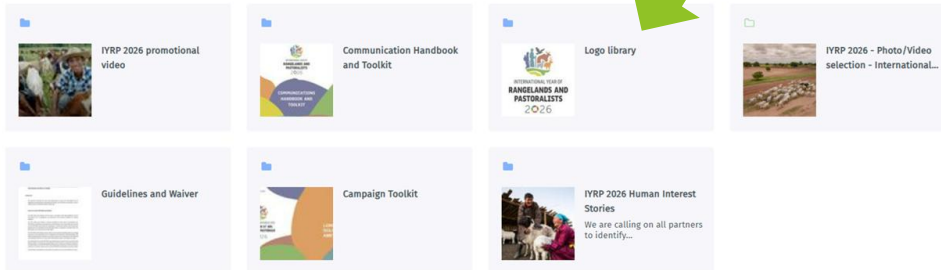


International Year of Rangelands and Pastoralists 2026

The celebration of the International Year of Rangelands and Pastoralists will raise awareness on the importance of rangelands and pastoralists for food security, climate resilience, ecosystem restoration and cultural heritage.



1 - 7 of 7 VIEW & SORT ▾



Disponibles dans plusieurs langues
Ici la version française



ANNÉE INTERNATIONALE DES
**PARCOURS ET DES
ÉLEVEURS PASTORAUX**
2026



ANNÉE INTERNATIONALE DES
**PARCOURS ET DES
ÉLEVEURS PASTORAUX**
2026

Existe-il des règles d'utilisation des logos ?

A retenir : le logo de la FAO doit figurer à droite de tous les autres logos.



Tous les détails ici et en anglais : <https://digital-media.fao.org/Folder/2A6XC5LJSNAY#/SearchResult&VBID=2A6XUVNAWYG1K&PN=1&WS=PackagePres>

Un autre logo avait été produit en 2025, qu'en est-il ?

Il s'agit du logo produit par l'alliance mondiale (qui réunit des acteurs étatiques et non étatiques sous l'égide de la FAO).

2025



2026



En résumé pour l'utilisation des logos

- Pour ce qui a déjà été produit en 2025 : ne pas modifier vos outils de communication
- Pour ce qui va être produit à l'avenir :
 1. Utiliser le logo FAO
 2. Voire utiliser en complément le logo de l'alliance mondiale adapté en français



ANNÉE INTERNATIONALE DES
**PARCOURS ET DES
ÉLEVEURS PASTORAUX**
2026

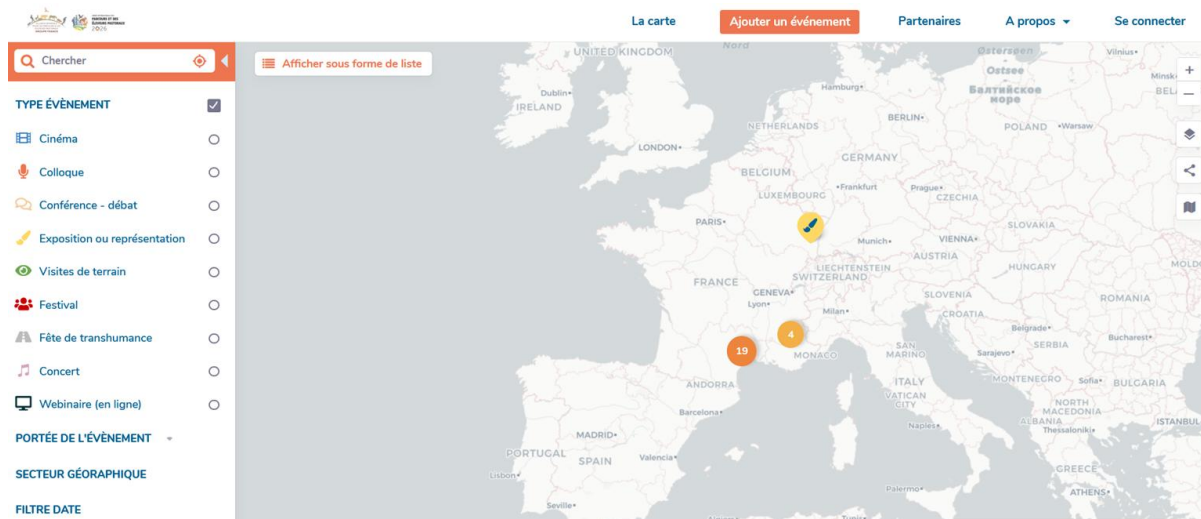


ALLIANCE MONDIALE
POUR LES PARCOURS & LES
ÉLEVEURS PASTORAUX
GROUPE FRANCE

Carte interactive des initiatives en France

Elle permet de référencer tous les événements français mettant à l'honneur les systèmes pastoraux, les éleveur-euses & berger-ères, les produits pastoraux, les métiers, les pratiques, les bénéfices et services rendus, etc.

<https://aipp.gogocarto.fr/>



Mode d'emploi pour ajouter un évènement :

The screenshot shows a web application interface for adding events. The top navigation bar includes links for "La carte", "Ajouter un événement" (highlighted with a red circle), "Partenaires", "A propos", and "Se connecter". Below the navigation bar, there is a search bar labeled "Chercher" and a button labeled "Afficher sous forme de liste". On the left side, there is a sidebar with a section titled "TYPE ÉVÈNEMENT" and a list of event types, each with a radio button. The "TYPE ÉVÈNEMENT" section is currently selected. The main area displays a map of Europe with several event markers. One marker is a yellow pin with a blue location icon, and another is an orange circle with the number "19".

TYPE ÉVÈNEMENT ☒

- ☐ Cinéma
- ☐ Colloque
- ☐ Conférence - débat
- ☐ Exposition ou représentation
- ☐ Visites de terrain
- ☐ Festival
- ☐ Fête de transhumance
- ☐ Concert
- ☐ Webinaire (en ligne)

PORTÉE DE L'ÉVÈNEMENT ▾

SECTEUR GÉOGRAPHIQUE

FILTRE DATE

Mode d'emploi pour ajouter un évènement :

 Nom de l'évènement *

 Mail

 Adresse complète

[Aide ?](#) [Localiser](#)



 Lieu (bâtiment)

[Visuel / Image](#)

[Affiche / programme](#)

 Organisateur

Choisissez le ou les types d'évènement (par ordre d'importance)

[Choisissez une catégorie](#)


- ☐ Cinéma
- ☐ Colloque
- ☐ Conférence - débat
- ☐ Exposition ou représentation artistique
- ☐ Visites de terrain
- ☐ Festival
- ☐ Fête de transhumance
- ☐ Concert
- ☐ Webinaire (en ligne)

 Date *

Portée de l'évènement


 Portée de l'évènement


Secteur géographique

 Secteur géographique

 Description *

 Description longue

 Préciser les actions mises en place lors de cet évènement pour célébrer l'année internationale du pastoralisme

 En savoir plus...

[Validation](#)

Une fois ajouté sur la cartographie, un modérateur doit valider l'ajout de cet évènement.

Tous les évènements en lien avec le pastoralisme sont acceptés.

Liste des modérateurs

Massif Central & Occitanie

12, 30, 34, 48	Chambre Régionale d'Agriculture d'Occitanie/ Entente Causses Cévennes
46	Chambre Régionale d'Agriculture d'Occitanie (CRAO)
07, 19, 23, 42, 69, 87	SIDAM
03, 15, 43, 63	Auvergne Estive

Pyrénées

Association des Chambres
d'Agriculture des Pyrénées (ACAP)

Vosges

CC Vallée de la Bruche

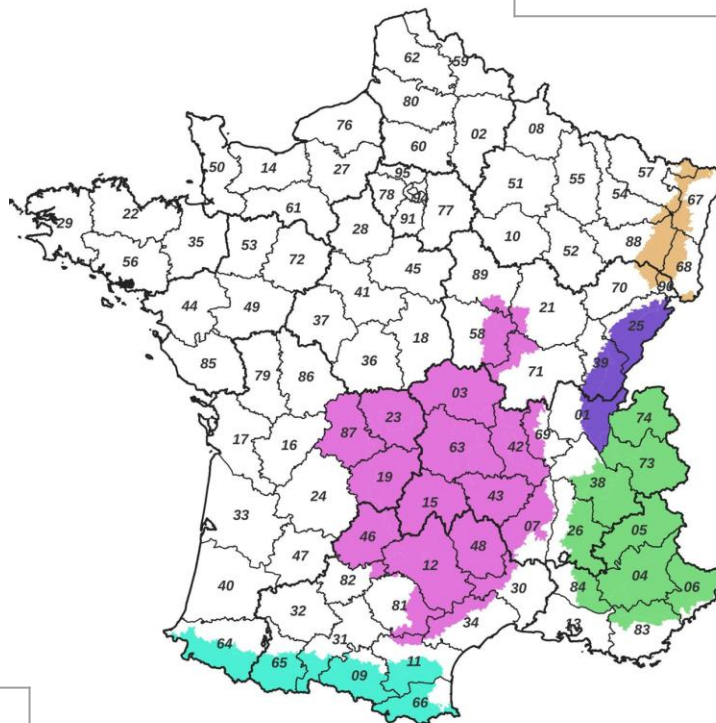
Jura & Morvan

Suaci Montagn'Alpes (par intérim)

Alpes

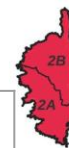
26, 38, 73, 74 (Alpes du Nord)	Suaci Montagn'Alpes
-----------------------------------	------------------------

04,05,06,83, 84,13 (Alpes du Sud & PACA)	CERPAM
---	--------



Estuaires et autres zones non répertoriées

Association Française du Pastoralisme (AFP)



Corse

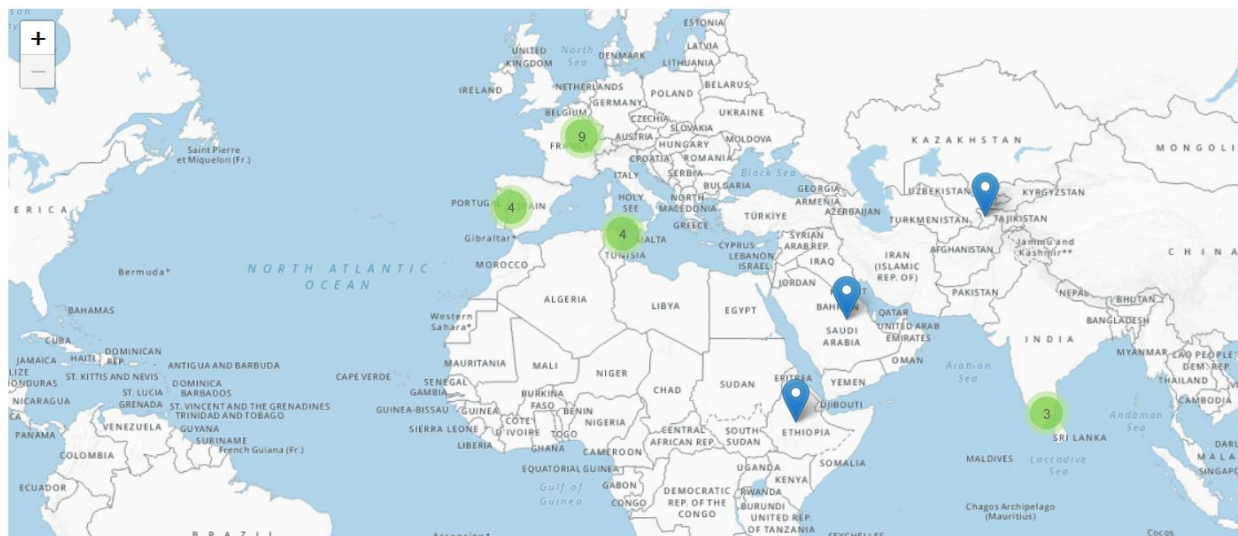
non défini

Carte interactive de la FAO

Elle permet de consulter mais aussi de référencer tous les évènements en soutien à l'Année internationale des parcours et des éleveurs pastoraux : <https://www.fao.org/rangelands-pastoralists-2026/events/fr>

Toutes les manifestations

Faites apparaître votre manifestation sur la carte interactive en remplissant le formulaire ci-dessous. **Contactez-nous** si vous ne la voyez pas sur la carte d'ici à 3 jours.



En résumé

La carte interactive nationale est incontournable pour

- Montrer la diversité des événements sur le territoire national
- Permettre de communiquer à des échelles supra, par exemple pour réaliser un bilan national, un bilan alpin, etc.
- Donner de la visibilité aux événements notamment via des relais presse
- Etc.